

2^a Tappa

113,510 KM

900,00 m

DISTANZA

DISLIVELLO

Venerdì 28 Luglio

PARTENZA

Este ore 11.00

ARRIVO

Vicenza ore 14.00

Ritrovo: ore 09:00 parcheggio del Castello di Este adiacente alle mura, dove vi sarà la zona Team e parcheggio ammiraglie a 200 m dalla partenza.

Presentazione Team/foglio firma: a partire dalle ore 09:30 in Piazza Maggiore, ordine di presentazione che verrà comunicato durante la riunione tecnica.

Partenza Ufficiosa: ore 11:00 Piazza Maggiore – Este (PD).

Partenza Ufficiale: ore 11:15 Via Valli – Arquà Petrarca (PD) al km 0 dopo un trasferimento di 7 km. Arrivo: ore 14.00 circa Viale Roma (VI).

Radio Corsa: "Radio Tour" frequenza 165,337.5.

T.V.: 1° TV - Torreglia di fronte al Municipio – km 15,780 Largo Guglielmo Marconi / 2° TV – Toara frazione di Villaga Km 76,625 Via Villa (VI).

G.P.M. 3^a categoria: 1° GPM Teolo km 54,810 via Roma SP89/ 2° GPM Barbarano Mossano Km 81,000 Via Vicariato SP13.

Controllo Medico Antidoping: presso Caffè Fonzarelli's in Viale Roma (VI) all'entrata di Campo Marzio in zona arrivo.


Deviazione Ammiraglie: a 300m dall'arrivo all'ultima svolta a dx dei concorrenti, deviazione a sx in Viale Milano.

Sede Giuria, Direzione Corsa, Organizzazione: presso Caffè Fonzarelli's in Viale Roma (VI) all'entrata di Campo Marzio in zona arrivo.

Premiazioni: adiacenti all'arrivo.

Zona Verde: 1^a Via Fossona, Cervare Santa Croce (PD) Km 41,280 per 300m – 2^a Via Villa, Villaga (VI) Km 84,470 per 300m – 3^a Via Colderuga, Longare (VI) Km 103,430 per 300m.

Percorso ondulato di km 113,510 da Este a Vicenza, dal km zero, km 106.510 di gara. Primo traguardo volante al km 15.780 di gara, posto in località Torreglia di fronte al Municipio, primo GPM di giornata al km 54.800 di gara posto in località Teolo zona Piazza, secondo traguardo volante al km 76.625 di gara posto in località Villaga in via Villa, secondo GPM al km 81.000 di gara posto a Barbarano in via Vicariato, arrivo in viale Roma a Vicenza.





PARTENZA 2ª TAPPA ESTE

DISPOSIZIONE DI PARTENZA - SECONDA TAPPA
 GIRO DEL VENETO JUNIORES
 da Este (PD) a Vicenza (VI)
 106.510 Km Venerdì 28 luglio 2023



- PARTENZA UFFICIALE
- ARRIVO
- QUARTIER TAPPA
- RADINO DI PARTENZA
- PARCHEGGIO SQUADRE
- PARCHEGGIO ORGANIZZAZIONE
- PARCHEGGIO SEGUITO
- PARCHEGGIO STAMPA
- DEVIAZIONE AUTO
- CONTROLLO ANTIDOPING
- TRASFERIMENTO
- PERCORSO GARA
- PERCORSO AUTO

ARRIVO 2ª TAPPA VICENZA



- PARTENZA UFFICIALE
- ARRIVO
- QUARTIER TAPPA
- RADINO DI PARTENZA
- PARCHEGGIO SQUADRE
- PARCHEGGIO ORGANIZZAZIONE
- PARCHEGGIO SEGUITO
- PARCHEGGIO STAMPA
- DEVIAZIONE AUTO
- CONTROLLO ANTIDOPING
- TRASFERIMENTO
- PERCORSO GARA
- PERCORSO AUTO

ULTIMI 3 km ESTE - VICENZA



ESTE - VICENZA

Tabella di marcia 2ª TAPPA ESTE - VICENZA

ASD S.C PADOVANI 03J0012

GIRO DEL VENETO JUNIORES 2023 2ª TAPPA

28/07/2023

		2ª Tappa ESTE/VICENZA		media km/h		
		Distanze		36	42	46
Comune	Località	km par	km progr.	Orario di Passaggio		
Este (PD)	Piazza Maggiore (Partenza)	0,000	0,000	11:00	11:00	11:00
"	svolta a DX via Guido Negri	0,110	0,110	11:00	11:00	11:00
"	svolta a Sx via Vigo di Torre	0,260	0,370	11:00	11:00	11:00
"	Rotatoria 2ª uscita via Francesco Petrarca	0,080	0,450	11:00	11:00	11:00
"	via Meggiaro	0,480	0,930	11:01	11:01	11:01
"	via Cà Borin SP 06	0,580	1,510	11:02	11:02	11:01
Baone (PD)	via Cà Borin SP 06	0,110	1,620	11:02	11:02	11:02
"	Piazza 25 Aprile SP 06	1,550	3,170	11:05	11:04	11:04
"	Svolta a DX via Cà Orologio SP 06	0,110	3,280	11:05	11:04	11:04
"	via Casette SP 06	0,790	4,070	11:06	11:05	11:05
"	via Arzer del Vescovo SP 06	2,440	6,510	11:10	11:09	11:08
"	svolta a SX via Valli	0,470	6,980	11:11	11:09	11:09
Arquà Petrarca (PD)	via Valli KM ZERO	0,020	7,000	11:11	11:10	11:09
"	rotatoria 1ª uscita via Valli SP 06 dir	0,740	7,740	11:12	11:11	11:10
"	svolta a SX via Fontana	1,570	9,310	11:15	11:13	11:12
"	via Costa	0,330	9,640	11:16	11:13	11:12
"	via Costa SP 16	0,520	10,160	11:16	11:14	11:13
"	svolta a sx via Mondonego SP 25 dir	2,000	12,160	11:20	11:17	11:15
Galzignano Terme (PD)	via Regianzane SP 25 dir	2,510	14,670	11:24	11:20	11:19
"	via Diana SP 25 dir	0,520	15,190	11:25	11:21	11:19
"	via Nolera Valsanzibio	0,820	16,010	11:26	11:22	11:20
"	Rotatoria 2ª uscita via Roma SP 25	2,010	18,020	11:30	11:25	11:23
"	Rotatoria 1ª uscita via Siesa	0,510	18,530	11:30	11:26	11:24
"	via L. Benedetti SP 25	0,050	18,580	11:30	11:26	11:24

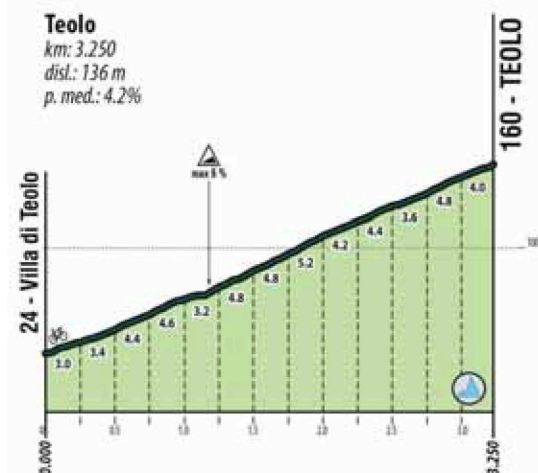
Tabella di marcia 2^a TAPPA ESTE - VICENZA

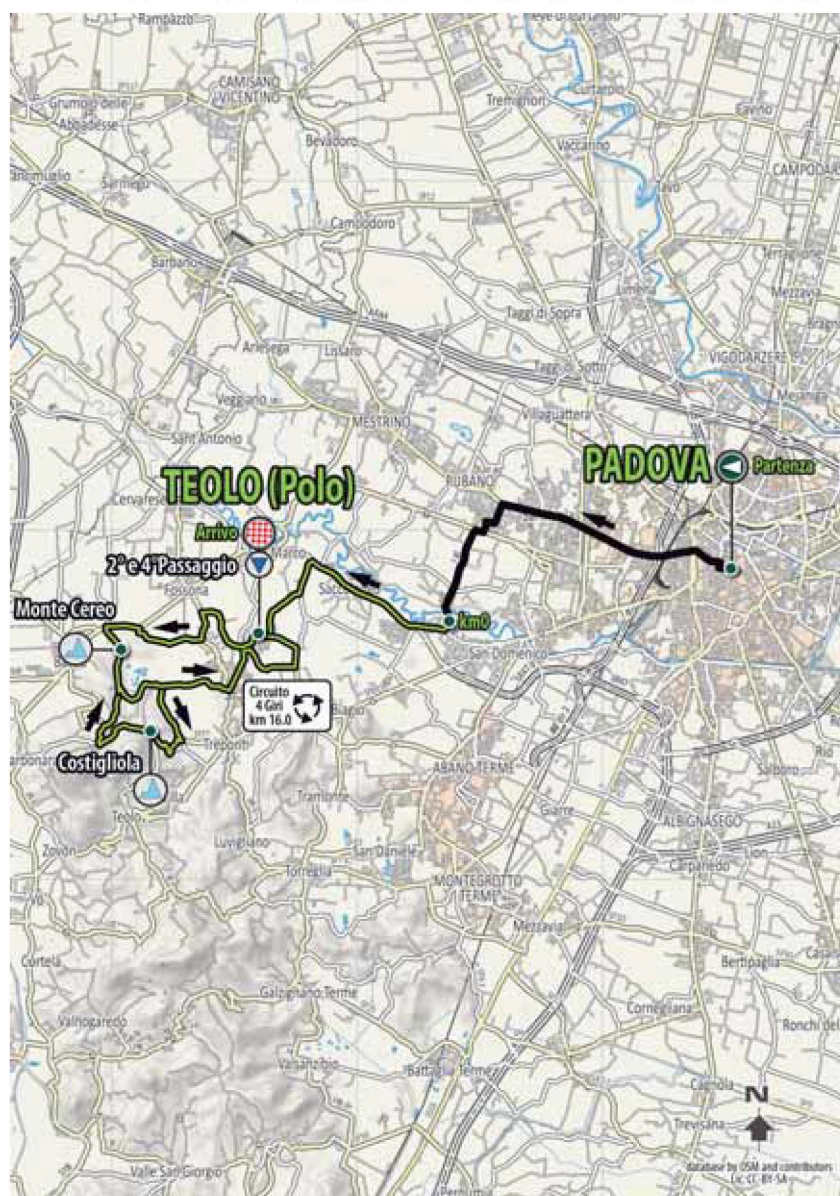
Torreglia (PD)	via Castelletto		1,580	20,160	11:33	11:28	11:26	
"	Rotatoria 3 ^a uscita via Mirabello	SP 43	2,020	22,180	11:36	11:31	11:28	
"	Municipio di Torreglia	TRAGUARDO VOLANTE	0,600	22,780	11:37	11:32	11:29	
"	svolta a DX via Mirabello	SP 98	0,030	22,810	11:38	11:32	11:29	
"	via Alvise Cornaro	SP 98	0,560	23,370	11:38	11:33	11:30	
"	svolta a DX via Roberto Ferruzzi		0,850	24,220	11:40	11:34	11:31	
"	via Leonardo da Vinci		1,190	25,410	11:42	11:36	11:33	
"	svolta a SX via Tramonte	SP 25	0,430	25,840	11:43	11:36	11:33	
Teolo (PD)	via Tramonte	SP 25	0,800	26,640	11:44	11:38	11:34	
"	svolta a SX via Pozzacalle		0,720	27,360	11:45	11:39	11:35	
Torreglia (PD)	via Malterreno		1,280	28,640	11:47	11:40	11:37	
"	svolta a SX via Liviana		0,790	29,430	11:49	11:42	11:38	
"	svolta a DX via Vallarega	SP 98	0,360	29,790	11:49	11:42	11:38	
Teolo (PD)	via Vallarega	SP 98	1,970	31,760	11:52	11:45	11:41	
"	svolta a DX via Euganea Treponti	SP 89	0,700	32,460	11:54	11:46	11:42	
"	via Euganea Bresseo	SP 89	0,750	33,210	11:55	11:47	11:43	
"	via Euganea Praglia	SP 89	1,050	34,260	11:57	11:48	11:44	
"	rotatoria 1 ^a uscita via Euganea Praglia	SP 89	0,340	34,600	11:57	11:49	11:45	
"	via Selve		0,470	35,070	11:58	11:50	11:45	
"	svolta a SX via San Benedetto		2,220	37,290	12:02	11:53	11:48	
Cervarese Santa Croce (PD)	via Repoise		1,490	38,780	12:04	11:55	11:50	
"	rotatoria 2 ^a uscita via Della Croce	SP 89 Dir	1,820	40,600	12:07	11:58	11:52	
"	rotatoria 1 ^a uscita via Fossana	SP 38	0,680	41,280	12:08	11:58	11:53	
"	svolta a SX via San Martino	FINE GREEN ZONE	1,640	42,920	12:11	12:01	11:55	
"	via Molini		2,290	45,210	12:15	12:04	11:58	
"	svolta a DX via Roma	SP 20	0,180	45,390	12:15	12:04	11:59	
"	svolta a SX via Vescovo Rorio		0,410	45,800	12:16	12:05	11:59	
"	svolta a SX via Sacchette		0,130	45,930	12:16	12:05	11:59	
Rovolon (PD)	via San Mauro		2,750	48,680	12:21	12:09	12:03	
"	svolta a SX via Pozzetto	SP 38	1,620	50,300	12:23	12:11	12:05	
"	svolta a DX via Frassanelle		0,900	51,200	12:25	12:13	12:06	
Cervarese Santa Croce (PD)	via Frassanelle		0,970	52,170	12:26	12:14	12:08	
"	svolta a DX via Roma	SP 20	1,020	53,190	12:28	12:15	12:09	
"	via Montebello	SP 20	1,830	55,020	12:31	12:18	12:11	
Teolo (PD)	via Circuito Montebello	SP 20	0,600	55,620	12:32	12:19	12:12	
"	svolta a DX via Euganea Treponti	SP 89	0,740	56,360	12:33	12:20	12:13	
"	via Euganea Villa	SP 89	0,950	57,310	12:35	12:21	12:14	
"	via Euganea Teolo	SP 89	1,700	59,010	12:38	12:24	12:16	
"	via Roma	SP 89	2,150	61,160	12:41	12:27	12:19	
"	via Roma	SP 89	GPM	0,650	61,810	12:43	12:28	12:20
"	via Molare	SP 89	1,125	62,935	12:44	12:29	12:22	
Vò Euganeo (PD)	via Calti	SP 89	1,125	64,060	12:46	12:31	12:23	
"	via Bagnara Bassa		1,260	65,320	12:48	12:33	12:25	
"	via Bagnara Bassa	SP 38	1,000	66,320	12:50	12:34	12:26	
Rovolon (PD)	via Giuseppe Verdi	SP 38	0,490	66,810	12:51	12:35	12:27	
"	via Dante Alighieri	SP 38	2,140	68,950	12:54	12:38	12:29	
"	rotatoria 2 ^a uscita via Lovolo	SP 38 dir	0,460	69,410	12:55	12:39	12:30	
"	via Albettoniera	SP 38 dir	1,800	71,210	12:58	12:41	12:32	
Albettoniera (VI)	via Cà Bassa		0,560	71,770	12:59	12:42	12:33	
"	rotatoria 3 ^a uscita via Cà Bassa	SP 10	0,110	71,880	12:59	12:42	12:33	
"	via Cà Hellman	SP 10	0,350	72,230	13:00	12:43	12:34	
"	via Strada Monte	SP 10	0,640	72,870	13:01	12:44	12:35	
"	via Croce	SP 10	1,310	74,180	13:03	12:45	12:36	
"	via Roma	SP 10	0,330	74,510	13:04	12:46	12:37	
"	via Santa Lucia	SP 10	0,890	75,400	13:05	12:47	12:38	
"	via dei Salvi	SP 10	0,250	75,650	13:06	12:48	12:38	
"	via Ponte Botti	SP 10	0,290	75,940	13:06	12:48	12:39	
"	svolta a SX via Riviera	SP 247	1,570	77,510	13:09	12:50	12:41	
Sossano (VI)	svolta a DX via San Teobaldo	SP 09	0,280	77,790	13:09	12:51	12:41	
"	svolta a DX via Prati Comunali		1,930	79,720	13:12	12:53	12:43	
"	svolta a DX via Venturella		1,020	80,740	13:14	12:55	12:45	
Villaga (VI)	via Venturella		0,790	81,530	13:15	12:56	12:46	
"	via Quargente		0,200	81,730	13:16	12:56	12:46	
"	svolta a SX via Berico Euganeo	SP 08	0,940	82,670	13:17	12:58	12:47	
"	svolta a DX via Villa	GREEN ZONE	0,190	82,860	13:18	12:58	12:48	
"	via Villa	TRAGUARDO VOLANTE	0,765	83,625	13:19	12:59	12:49	
"	svolta a destra via Salgan		0,845	84,470	13:20	13:00	12:50	
"	via Croce Nera		1,570	86,040	13:23	13:02	12:52	
"	svolta a SX via Croce Nera		0,540	86,580	13:24	13:03	12:52	
"	via San Michele Arcangelo		0,600	87,180	13:25	13:04	12:53	
"	svolta a SX via Michele Arcangelo	SP 13	0,080	87,260	13:25	13:04	12:53	

Tabella di marcia 2^a TAPPA ESTE - VICENZA

ESTE - VICENZA

Barbarano Mossano (VI)	via Vicariato SP 13	GPM	0,740	88,000	13:26	13:05	12:54
"	svolta a SX piazza Roma SP 19		0,520	88,520	13:27	13:06	12:55
"	svolta a DX via San Martino		0,110	88,630	13:27	13:06	12:55
"	via Barre		1,130	89,760	13:29	13:08	12:57
"	via Giuseppe Garibaldi SP 14		0,520	90,280	13:30	13:08	12:57
"	svolta a SX via Capitello		0,680	90,960	13:31	13:09	12:58
"	via Montroglio		0,650	91,610	13:32	13:10	12:59
"	svolta a SX via Priare		1,570	93,180	13:35	13:13	13:01
Nanto (VI)	via Priare		0,520	93,700	13:36	13:13	13:02
"	Percorso sentiero 84-85		0,790	94,490	13:37	13:14	13:03
"	via Cà Bassa		0,470	94,960	13:38	13:15	13:03
"	svolta a DX via Marasca		0,540	95,500	13:39	13:16	13:04
"	svolta a SX via San Paolo SP 107		0,100	95,600	13:39	13:16	13:04
"	svolta a DX via Mara		0,020	95,620	13:39	13:16	13:04
Castegnero (VI)	via Fontane Fozze		0,200	95,820	13:39	13:16	13:04
"	svolta a SX via Giovanni Mazzoni		1,200	97,020	13:41	13:18	13:06
Longare (VI)	via Giuseppe Mazzoni		0,560	97,580	13:42	13:19	13:07
"	svolta a SX via Palazzo Bianco		1,270	98,850	13:44	13:21	13:08
"	via Campanonta		0,420	99,270	13:45	13:21	13:09
"	via Volto		0,920	100,190	13:46	13:23	13:10
"	Piazza G. da Schio		1,040	101,230	13:48	13:24	13:12
"	via Bizio		0,170	101,400	13:49	13:24	13:12
"	svolta a SX via Chiesa Nuova		0,370	101,770	13:49	13:25	13:12
"	svolta a SX via Ponte di Costozza SP 247		0,600	102,370	13:50	13:26	13:13
"	rotatoria 2 ^a uscita via Roma SP 247		0,550	102,920	13:51	13:27	13:14
"	via Colderuga SP 247	INIZIO GREEN ZONE	0,510	103,430	13:52	13:27	13:14
"	via Debba SP 247	FINE GREEN ZONE	1,410	104,840	13:54	13:29	13:16
VICENZA (VI)	viale Riviera Berica		0,920	105,760	13:56	13:31	13:17
"	via Borgo Berga		5,430	111,190	14:05	13:38	13:25
"	svolta a DX via Giorgio Oliva		0,440	111,630	14:06	13:39	13:25
"	svolta a SX via Ettore Gallo		0,250	111,880	14:06	13:39	13:25
"	viale Risorgimento Nazionale		0,410	112,290	14:07	13:40	13:26
"	viale 10 Giugno		0,360	112,650	14:07	13:40	13:26
"	svolta a DX viale Venezia		0,190	112,840	14:08	13:41	13:27
"	Piazzale Stazione		0,210	113,050	14:08	13:41	13:27
"	svolta a DX viale Roma		0,180	113,230	14:08	13:41	13:27
"	ARRIVO VIALE ROMA VICENZA		0,280	113,510	14:09	13:42	13:28
	TRAGUARDO VOLANTE						
	GREEN ZONE						
	GPM						
	ARRIVO						





PARTENZA 4ª TAPPA PADOVA

DISPOSIZIONE DI PARTENZA - QUARTA TAPPA
GIRO DEL VENETO JUNIORES
 da Padova (PD) a Selve di Teolo (PD)
 96,030 Km domenica 30 luglio 2023



ARRIVO 4ª TAPPA SELVE DI TEOLO

DISPOSIZIONE DI ARRIVO - QUARTA TAPPA
GIRO DEL VENETO JUNIORES
 da Padova (PD) a Selve di Teolo (PD)
 96,030 Km domenica 30 luglio 2023



ULTIMI 3 km SELVE DI TEOLO

PLANIMETRIA E ALTIMETRIA ULTIMI 3Km
 QUARTA TAPPA
 GIRO DEL VENETO JUNIORES
 da Padova (PD) a Selve di Teolo (PD)
 domenica 30 luglio 2023



PADOVA - SELVE DI TEOLO

Tabella di marcia 4^a PADOVA - SELVE DI TEOLO

ASD S.C PADOVANI 03J0012

GIRO DEL VENETO JUNIORES 2023 4^a TAPPA

30/07/2023

4^aTAPPA PADOVA - SELVE DI TEOLO

Comune	Località	Distanze		media km/h		
		km parz.	km progr.	36	42	46
PADOVA (PD)	via VIII Febbraio	0,000	0,000	11:00	11:00	11:00
"	svolta a DX via Guglielmo Oberdan	0,030	0,030	11:00	11:00	11:00
"	Piazza della Frutta	0,090	0,120	11:00	11:00	11:00
"	via San Clemente	0,100	0,220	11:00	11:00	11:00
"	Piazza dei Signori	0,030	0,250	11:00	11:00	11:00
"	svolta a DX via Dante	0,090	0,340	11:00	11:00	11:00
"	svolta a SX Corso Milano SR 11	0,150	0,490	11:00	11:00	11:00
"	rotatoria 2 ^a uscita Via Vicenza SR 11	0,870	1,360	11:02	11:01	11:01
"	via Chiesanuova SR 11	0,280	1,640	11:02	11:02	11:02
Rubano (PD)	via della Provvidenza SR 11	2,830	4,470	11:07	11:06	11:05
"	svolta a SX via Antonio Pacinotti	2,170	6,640	11:11	11:09	11:08
"	svolta a DX via Antonio Meucci	0,570	7,210	11:12	11:10	11:09
"	rotatoria 3 ^a uscita viale dell'Industria	0,300	7,510	11:12	11:10	11:09
"	rotatoria 1 ^a uscita via Pelosa SP 13	0,260	7,770	11:12	11:11	11:10
"	rotatoria 2 ^a uscita via Bibano SP 82	0,180	7,950	11:13	11:11	11:10
Selvaiano Dentro (PD)	via Vittorio Emanuele III SP 82	0,570	8,520	11:14	11:12	11:11
"	rotatoria 2 ^a uscita via Vittorio Emanuele III SP 82	1,180	9,680	11:16	11:13	11:12
"	via Roma SP 82 (ponte Bachigione)	0,250	9,930	11:16	11:14	11:12
"	via Roma SP 82 Fronte Municipio Selvaiano Dentro Km 0	0,490	10,420	11:17	11:14	11:13
"	svolta a DX via Scapacchio	0,200	10,620	11:17	11:15	11:13
Saccolongo (PD)	rotonda 1 ^a uscita via Scapacchio Est SP 38	1,040	11,660	11:19	11:16	11:15
"	via Roma Sp 38	1,790	13,450	11:22	11:19	11:17
"	via Scapacchio Ovest Sp 38	0,770	14,220	11:23	11:20	11:18
"	rotatoria 2 ^a uscita via Selve	0,710	14,930	11:24	11:21	11:19
"	svolta a DX via Per Montemerlo	0,980	15,910	11:26	11:22	11:20
Teolo (PD)	via San Benedetto	1,140	17,050	11:26	11:24	11:22
"	svolta a DX via San Benedetto	0,450	17,500	11:29	11:25	11:22
"	via San Benedetto (POLO) 1 ^a Passaggio	0,310	17,810	11:29	11:25	11:23
Cervarese Santa Croce (PD)	via Repose	0,420	18,230	11:30	11:26	11:23
"	rotatoria 2 ^a uscita via Della Croce SP 89 dir	0,090	18,320	11:30	11:26	11:23
"	rotatoria 2 ^a uscita via Roma Sp 20	1,740	20,060	11:33	11:28	11:26
"	svolta a DX via Frassenelle	0,870	20,930	11:34	11:29	11:27
Rovolon (PD)	via Frassenelle	1,020	21,950	11:36	11:31	11:28
"	svolta a SX via Pozzetto SP 38	0,970	22,920	11:38	11:32	11:29
"	svolta a SX via Monte Cereo	0,900	23,820	11:39	11:34	11:31
"	via Monte Cereo culmine salita	0,730	24,550	11:40	11:35	11:32
"	svolta a SX via Rialto	1,160	25,710	11:42	11:36	11:33
"	via Fontane	1,390	27,100	11:45	11:38	11:35

Tabella di marcia 4^a PADOVA - SELVE DI TEOLO

Cervarese Santa Croce (PD)	via Fontane	0,490	27,590	11:45	11:39	11:35
*	svolta a DX via Roma SP 20	1,530	29,120	11:48	11:41	11:37
*	svolta a SX via Repose	0,150	29,270	11:48	11:41	11:38
*	rotonda 1 ^a uscita via Della Croce SP 89 dir	1,230	30,500	11:50	11:43	11:39
Teolo (PD)	via Tullio Lombardo SP 89 dir	0,800	31,300	11:52	11:44	11:40
*	rotatoria 1 ^a uscita via Tullio Lombardo SP 89 dir	0,080	31,380	11:52	11:44	11:40
*	svolta a SX in contromano via Tullio Lombardo	0,690	32,070	11:53	11:45	11:41
*	svolta a SX via Selve	0,100	32,170	11:53	11:45	11:41
*	svolta a SX via San Benedetto	0,520	32,690	11:54	11:46	11:42
*	via San Benedetto (POLO) 2 ^a Pass. TRAGUARDO VOLANTE	1,070	33,760	11:56	11:48	11:44
Cervarese Santa Croce (PD)	via Repose	0,420	34,180	11:56	11:48	11:44
*	rotatoria 2 ^a uscita via Della Croce SP 89 dir	0,090	34,270	11:57	11:48	11:44
*	rotatoria 2 ^a uscita via Roma Sp 20	1,740	36,010	12:00	11:51	11:46
*	svolta a DX via Frassenelle	0,870	36,880	12:01	11:52	11:48
Rovolon (PD)	via Frassenelle	1,020	37,900	12:03	11:54	11:49
*	svolta a SX via Pozzetto SP 38	0,970	38,870	12:04	11:55	11:50
*	svolta a SX via Monte Cereo	0,900	39,770	12:06	11:56	11:51
*	via Monte Cereo culmine salita GPM CEREO	0,730	40,500	12:07	11:57	11:52
*	svolta a SX via Rialto	1,160	41,660	12:09	11:59	11:54
*	via Fontane	1,390	43,050	12:11	12:01	11:56
Cervarese Santa Croce (PD)	via Fontane	0,490	43,540	12:12	12:02	11:56
*	svolta a DX via Roma SP 20	1,530	45,070	12:15	12:04	11:58
*	svolta a SX via Repose	0,150	45,220	12:15	12:04	11:58
*	rotonda 1 ^a uscita via Della Croce SP 89 dir	1,230	46,450	12:17	12:06	12:00
Teolo (PD)	via Tullio Lombardo SP 89 dir	0,800	47,250	12:18	12:07	12:01
*	rotatoria 1 ^a uscita via Tullio Lombardo SP 89 dir	0,080	47,330	12:18	12:07	12:01
*	svolta a SX in contromano via Tullio Lombardo	0,690	48,020	12:20	12:08	12:02
*	svolta a SX via Selve	0,100	48,120	12:20	12:08	12:02
*	svolta a SX via San Benedetto	0,520	48,640	12:21	12:09	12:03
*	via San Benedetto (POLO) 3 ^a Passaggio	1,070	49,710	12:22	12:11	12:04
Cervarese Santa Croce (PD)	via Repose	0,420	50,130	12:23	12:11	12:05
*	rotatoria 2 ^a uscita via Della Croce SP 89 dir	0,090	50,220	12:23	12:11	12:05
*	rotatoria 2 ^a uscita via Roma Sp 20	1,740	51,960	12:26	12:14	12:07
*	svolta a DX via Frassenelle	0,870	52,830	12:28	12:15	12:08
Rovolon (PD)	via Frassenelle	1,020	53,850	12:29	12:16	12:10
*	svolta a SX via Pozzetto SP 38	0,970	54,820	12:31	12:18	12:11
*	svolta a SX via Monte Cereo	0,900	55,720	12:32	12:19	12:12
*	via Monte Cereo culmine salita	0,730	56,450	12:34	12:20	12:13
*	svolta a SX via Rialto	1,160	57,610	12:36	12:22	12:15
*	via Fontane	1,390	59,000	12:38	12:24	12:16
Cervarese Santa Croce (PD)	via Fontane	0,490	59,490	12:39	12:24	12:17
*	svolta a DX via Roma SP 20	1,530	61,020	12:41	12:27	12:19
*	svolta a SX via Repose	0,150	61,170	12:41	12:27	12:19
*	rotonda 1 ^a uscita via Della Croce SP 89 dir	1,230	62,400	12:44	12:29	12:21
Teolo (PD)	via Tullio Lombardo SP 89 dir	0,800	63,200	12:45	12:30	12:22
*	rotatoria 1 ^a uscita via Tullio Lombardo SP 89 dir	0,080	63,280	12:45	12:30	12:22
*	svolta a SX in contromano via Tullio Lombardo	0,690	63,970	12:46	12:31	12:23
*	svolta a SX via Selve	0,100	64,070	12:46	12:31	12:23
*	svolta a SX via San Benedetto	0,520	64,590	12:47	12:32	12:24
*	via San Benedetto (POLO) 4 ^a Pass. TRAGUARDO VOLANTE	1,070	65,660	12:49	12:33	12:25
Cervarese Santa Croce (PD)	via Repose	0,420	66,080	12:50	12:34	12:26
*	rotatoria 2 ^a uscita via Della Croce SP 89 dir	0,090	66,170	12:50	12:34	12:26
*	rotatoria 2 ^a uscita via Roma Sp 20	1,740	67,910	12:53	12:37	12:28
*	svolta a DX via Frassenelle	0,870	68,780	12:54	12:38	12:29
Rovolon (PD)	via Frassenelle	1,020	69,800	12:56	12:39	12:31
*	svolta a SX via Pozzetto SP 38	0,970	70,770	12:57	12:41	12:32
*	svolta a SX via Monte Cereo	0,900	71,670	12:59	12:42	12:33
*	via Monte Cereo culmine salita	0,730	72,400	13:00	12:43	12:34
*	svolta a SX via Rialto	1,160	73,560	13:02	12:45	12:35
*	via Fontane	1,390	74,950	13:04	12:47	12:37
Cervarese Santa Croce (PD)	via Fontane	0,490	75,440	13:05	12:47	12:38
*	svolta a DX via Roma SP 20	1,530	76,970	13:08	12:49	12:40
*	svolta a SX via Repose	0,150	77,120	13:08	12:50	12:40
*	rotonda 1 ^a uscita via Della Croce SP 89 dir	1,230	78,350	13:10	12:51	12:42
Teolo (PD)	via Tullio Lombardo SP 89 dir	0,800	79,150	13:11	12:53	12:43
*	rotatoria 1 ^a uscita via Tullio Lombardo SP 89 dir	0,080	79,230	13:12	12:53	12:43
*	svolta a SX in contromano via Tullio Lombardo	0,690	79,920	13:13	12:54	12:44
*	svolta a SX via Selve	0,100	80,020	13:13	12:54	12:44
*	svolta a SX via San Benedetto	0,520	80,540	13:14	12:55	12:45
*	via San Benedetto (POLO) 5 ^a Passaggio	1,070	81,610	13:16	12:56	12:46
Cervarese Santa Croce (PD)	via Repose	0,420	82,030	13:16	12:57	12:47
*	rotatoria 2 ^a uscita via Della Croce SP 89 dir	0,090	82,120	13:16	12:57	12:47
*	rotatoria 2 ^a uscita via Roma Sp 20	1,740	83,860	13:19	12:59	12:49
*	svolta a DX via Frassenelle	0,870	84,730	13:21	13:01	12:50
Rovolon (PD)	via Frassenelle	1,020	85,750	13:22	13:02	12:51
*	svolta a SX via Pozzetto SP 38	0,970	86,720	13:24	13:03	12:53
*	svolta a SX via Monte Cereo	0,900	87,620	13:26	13:05	12:54
*	via Monte Cereo culmine salita	0,730	88,350	13:27	13:06	12:55
*	svolta a SX via Rialto	1,160	89,510	13:29	13:07	12:56
Teolo (PD)	svolta a DX via Costigliola Monticello	1,380	90,890	13:31	13:09	12:58
Rovolon (PD)	via Costigliola Monticello	0,070	90,960	13:31	13:09	12:58
Teolo (PD)	via Costigliola Monticello	0,520	91,480	13:32	13:10	12:59
*	svolta a DX via Costigliola Monticello SP 77	1,250	92,730	13:34	13:12	13:00
*	via Gazzo SP 77	0,430	93,160	13:35	13:13	13:01
*	via Gazzo SP 77 GPM COSTIGLIOLA	1,410	94,570	13:37	13:15	13:03

Tabella di marcia 4^a PADOVA - SELVE DI TEOLO

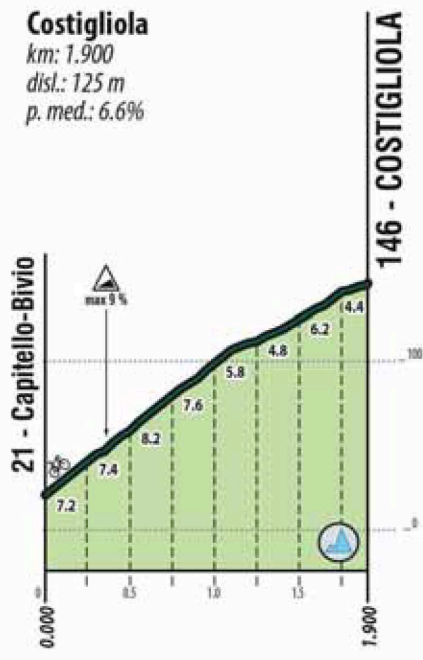
Rovolon (PD)	via Belvedere SP 77	0,120	94,690	13,37	13,15	13,03
"	via San Giorgio SP 77	1,110	95,800	13,39	13,16	13,04
"	via San Giorgio SP 38 dir	0,200	96,000	13,40	13,17	13,05
"	via Spinazzola SP 38 dir	0,190	96,190	13,40	13,17	13,05
"	svolta a DX via Spinazzola	0,680	96,870	13,41	13,18	13,06
"	via Rialto	1,110	97,980	13,43	13,19	13,07
"	via Fontane	1,390	99,370	13,45	13,21	13,09
Cervarese Santa Croce (PD)	via Fontane	0,490	99,860	13,46	13,22	13,10
"	svolta a DX via Roma SP 20	1,530	101,390	13,48	13,24	13,12
"	svolta a SX via Repose	0,150	101,540	13,49	13,25	13,12
"	rotonda 1 ^a uscita via Della Croce SP 89 dir	1,230	102,770	13,51	13,26	13,14
Teolo (PD)	via Tullio Lombardo SP 89 dir	0,800	103,570	13,52	13,27	13,15
"	rotatoria 1 ^a uscita via Tullio Lombardo SP 89 dir	0,080	103,650	13,52	13,28	13,15
"	svolta a SX in contromano via Tullio Lombardo	0,690	104,340	13,53	13,29	13,16
"	svolta a SX via Selve	0,100	104,440	13,54	13,29	13,16
"	svolta a SX via San Benedetto	0,520	104,960	13,54	13,29	13,16
"	via San Benedetto (PDLG) ARRIVO	1,070	106,030	13,56	13,31	13,18
	TRAGUARDO VOLANTE					
	GREEN ZONE					
	GPM					
	ARRIVO					

Costigliola

km: 1.900

disl.: 125 m

p. med.: 6.6%



Monte Cereo

km: 0.950

disl.: 45 m

p. med.: 4.7%

