



Comune di Teolo
Provincia di Padova

Variante puntuale n. 8 al Piano degli Interventi

Tavola grafica
estratti PI vigente ed adottato

Teolo, 22 maggio 2019

Il responsabile area IV

Recepimento accordo pubblico-privato n. 1 – approvato con DCC n. 77/2017















ATO n. 2	Località: Monteortone
	Ubicazione: via San Daniele, 8

Situazione ex ante P.I. vigente Tav. n. 9



ATO n. 2	Località: Monteortone	Scheda Norma Accordo pubblico-privato	3/3
	Ubicazione: via San Daniele, 8		

Situazione ex post P.I. variante Tav. n. 9

Legenda		Zone territoriali omogenee	
	Confine comunale		B - zona residenziale di valore intensivo
	Pozzo termale		C1 - zona residenziale di completamento
	Delimitazione centro abitato 2017		E/PA - zona di promozione agricola
	PUA in previsione		F4 - area per parcheggio
	Edifici di interesse storico, architettonico, ambientale del PA e PAT		TR2/1 - zona turistico-ricettiva termale di completamento
	Accordo pubblico-privato		TR2/2 - zona turistico-ricettiva termale di espansione
FASCE DI RISPETTO			Viabilità pubblica esistente
	S stradale		

